CITTÀ DI CARPI

CITTÀ di CARPI

Settore S5

Opere Pubbliche Manutenzione della Città

PIANO DI EMERGENZA COMUNALE DI PROTEZIONE CIVILE

AI SENSI DEL D.LGS N. 1/2018 E DELLA D.G.R. N. 1439/2018

TAVOLA 1.6.A

AREE DI EMERGENZA DI PROTEZIONE CIVILE

LEGENDA:

- AREA DI AMMASSAMENTO PER I SOCCORRITORI
- AREA DI ATTESA PER LA POPOLAZIONE
- AREE DI ACCOGLIENZA COPERTE
- AREE DI ACCOGLIENZA SCOPERTE
- DEPOSITI O MAGAZZINI
- AREA DI ACCOGLIENZA COPERTA DA DESTINARE AI CITTADINI DI ALTRI COMUNI
- AREA ATTERRAGGIO ELISOCCORSO

COMUNE DI CARPI

SERVIZIO PROTEZIONE CIVILE E PRONTO INTERVENTO

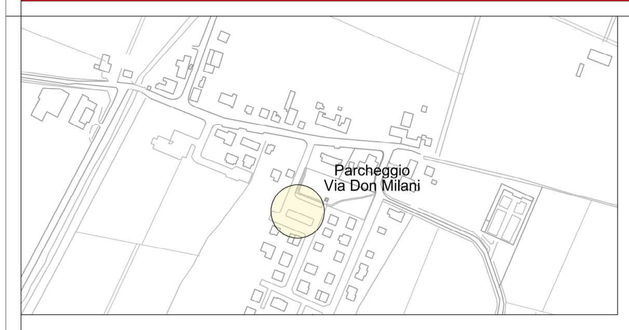

Frazione Gargallo

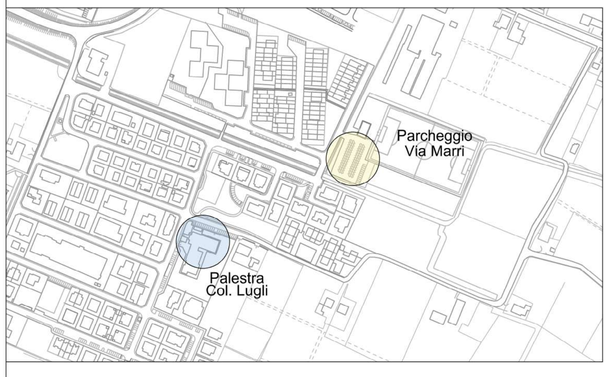

Frazione Santa Croce

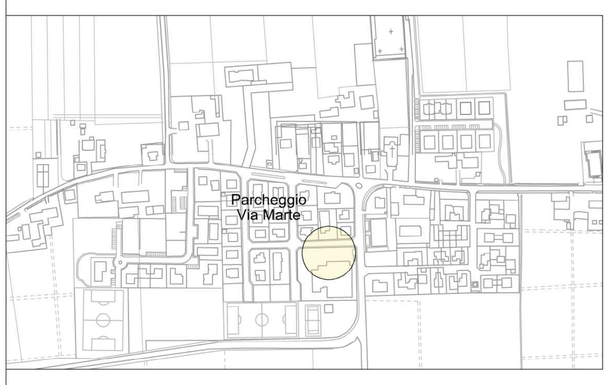

Frazione Budrione

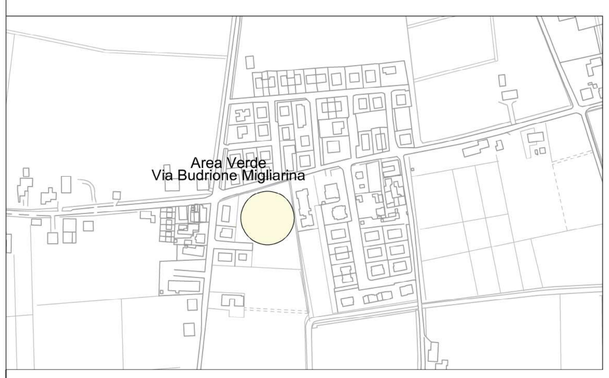

Frazione Migliarina

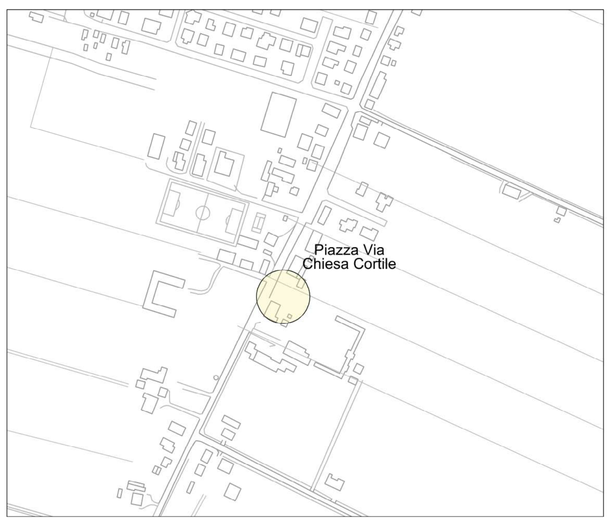

Frazione Cortile

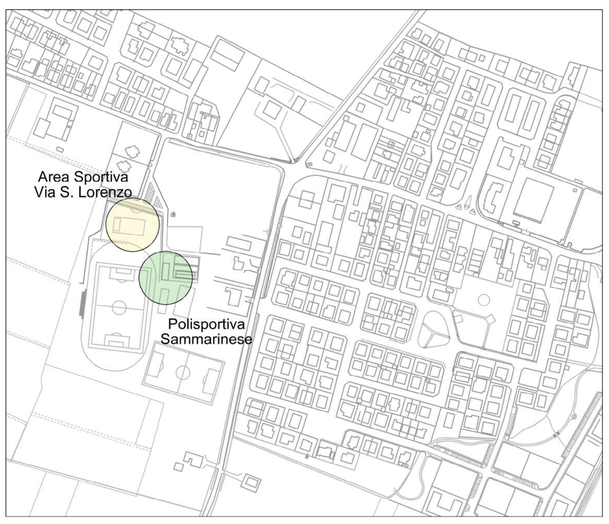

Frazione San Marino

Frazione Fossoli